

ПРАВИТЕЛЬСТВО КИРОВСКОЙ ОБЛАСТИ

ПОСТАНОВЛЕНИЕ

№ _____

г. Киров

О внесении изменений в постановление Правительства Кировской области от 16.04.2021 № 189-П «О зонах охраны объекта культурного наследия (памятника истории и культуры) народов Российской Федерации регионального значения «Дом, где с 1912 по 1927 год работала видная революционерка и общественный деятель Л.К. Громозова», расположенного по адресу: Кировская область, г. Киров, ул. Преображенская, д. 82, и требованиях к градостроительным регламентам в границах территорий данных зон»

В соответствии с постановлением Правительства Российской Федерации от 12.09.2015 № 972 «Об утверждении Положения о зонах охраны объектов культурного наследия (памятников истории и культуры) народов Российской Федерации и о признании утратившими силу отдельных положений нормативных правовых актов Правительства Российской Федерации», пунктом 8 части 2 статьи 3, частью 2 статьи 8 Закона Кировской области от 04.05.2007 № 105-ЗО «Об объектах культурного наследия (памятниках истории и культуры) народов Российской Федерации, расположенных на территории Кировской области», на основании проекта зон охраны объекта культурного наследия (памятника истории и культуры) народов Российской Федерации регионального значения «Дом, где с 1912 по 1927 год работала видная революционерка и общественный деятель Л.К. Громозова», Кировская область, г. Киров, Октябрьский район, ул. Преображенская, д. 82, разработанного обществом с ограниченной ответственностью «Архпроект», и представления управления государственной охраны объектов культурного наследия Кировской области Правительство Кировской области **ПОСТАНОВЛЯЕТ:**

1. Внести в постановление Правительства Кировской области от 16.04.2021 № 189-П «О зонах охраны объекта культурного наследия (памятника истории и культуры) народов Российской Федерации регионального значения «Дом, где с 1912 по 1927 год работала видная революционерка и общественный деятель Л.К. Громозова», расположенного по адресу: Кировская область, г. Киров, ул. Преображенская, д. 82, и требованиях к градостроительным регламентам в границах территорий данных зон» следующие изменения:

1.1. Охранную зону объекта культурного наследия (памятника истории и культуры) народов Российской Федерации регионального значения «Дом, где с 1912 по 1927 год работала видная революционерка и общественный деятель Л.К. Громозова», расположенного по адресу: Кировская область, г. Киров, ул. Преображенская, д. 82, изложить в новой редакции согласно приложению № 1.

1.2. Пункты 2, 3 и 4 исключить.

1.3. Утвердить требования к градостроительным регламентам в границах территорий зон охраны объекта культурного наследия (памятника истории и культуры) народов Российской Федерации регионального значения «Дом, где с 1912 по 1927 год работала видная революционерка и общественный деятель Л.К. Громозова», расположенного по адресу: Кировская область, г. Киров, ул. Преображенская, д. 82, в новой редакции согласно приложению № 2.

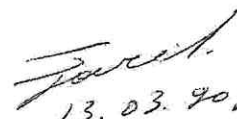
2. Настоящее постановление вступает в силу через десять дней после его официального опубликования.

Губернатор
Кировской области

А.В. Соколов

ПОДГОТОВЛЕНО

И.о. начальника управления
государственной охраны
объектов культурного наследия
Кировской области


13.03.2023

А.Ю. Грачев

СОГЛАСОВАНО

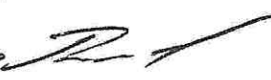
Заместитель министра, начальник
государственно-правового
управления министерства юстиции
Кировской области

С.В. Тукмачева

Разослать: вице-губернатору Кировской области Лучинину А.Н.,
управлению государственной охраны объектов культурного
наследия Кировской области, управлению массовых
коммуникаций Кировской области, министерству юстиции
Кировской области, ООО «КонсультантКиров», ООО «Гарант-
Сервис», прокуратуре Кировской области, Центру специальной
связи и информации Федеральной службы охраны Российской
Федерации в Кировской области, Контрольно-счетной палате
Кировской области, Законодательному Собранию Кировской
области, Управлению Министерства юстиции Российской
Федерации по Кировской области, администрации города
Кирова.

Подлежит опубликованию на официальном информационном сайте
Правительства Кировской области, на «Официальном интернет-портале
правовой информации» (<http://www.pravo.gov.ru>).

Правовая экспертиза проведена:

предварительная 20.03.2023 

заключительная

Лингвистическая экспертиза проведена:

предварительная 28.03.2023 

заключительная

Брызгалов Юрий Павлович
(8332) 27-27-41 (доб. 4108)

Номер проекта
798/2023 (330/2023)

Приложение № 1

к постановлению Правительства
Кировской области
от №

ОХРАННАЯ ЗОНА

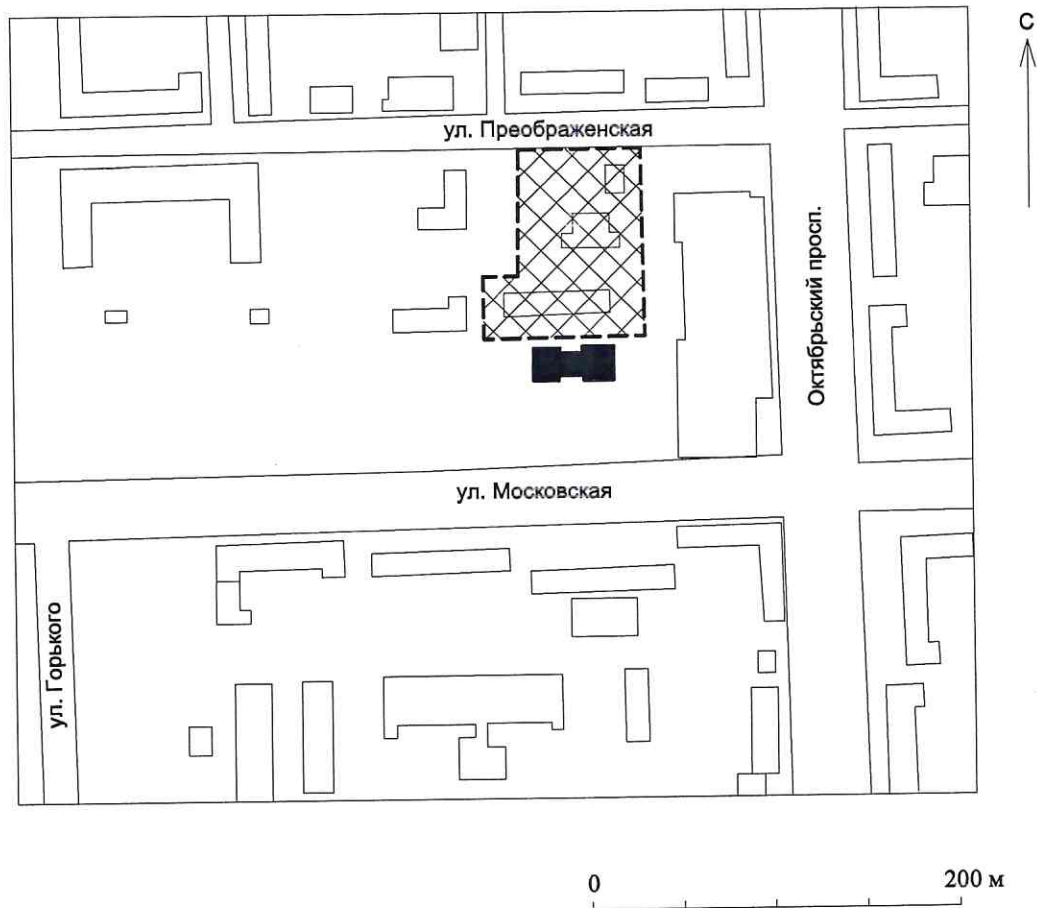
**объекта культурного наследия (памятника истории и культуры)
народов Российской Федерации регионального значения «Дом,
где с 1912 по 1927 год работала видная революционерка и
общественный деятель Л.К. Громозова», расположенного по
адресу: Кировская область, г. Киров, ул. Преображенская, д. 82**

1. Охранная зона объекта культурного наследия (памятника истории и культуры) народов Российской Федерации регионального значения «Дом, где с 1912 по 1927 год работала видная революционерка и общественный деятель Л.К. Громозова», расположенного по адресу: Кировская область, г. Киров, ул. Преображенская, д. 82 (далее – охранная зона), имеет следующие координаты характерных точек ее границы в системе координат МСК-43:

Обозначение характерных точек границы охранной зоны	Координаты характерных точек границы охранной зоны в системе координат МСК-43		Метод определения координат харак- терной точки	Средняя квадратичная погрешность положения характерной точки
	X	Y		
1	584 353,40	2 198 045,50	Картографический метод	0,1 метра
2	584 353,40	2 198 110,60	Картографический метод	0,1 метра
3	584 257,40	2 198 111,00	Картографический метод	0,1 метра
4	584 256,47	2 198 025,38	Картографический метод	0,1 метра
5	584 293,12	2 198 024,64	Картографический метод	0,1 метра
6	584 293,21	2 198 045,63	Картографический метод	0,1 метра
1	584 353,40	2 198 045,50	Картографический метод	0,1 метра

2. Графическое описание местоположения границы охранной зоны отражено в приложении.

ГРАФИЧЕСКОЕ ОПИСАНИЕ местоположения границы охранной зоны



Условные обозначения

- Объект культурного наследия (памятник истории и культуры) народов Российской Федерации регионального значения «Дом, где с 1912 по 1927 год работала видная революционерка и общественный деятель Л.К. Громозова», расположенный по адресу: Кировская область, г. Киров, ул. Преображенская, д. 82
- Охранная зона
- Граница охранной зоны

Приложение № 2

УТВЕРЖДЕНЫ

постановлением Правительства
Кировской области
от _____ № _____

ТРЕБОВАНИЯ

к градостроительным регламентам в границах территорий зон охраны объекта культурного наследия (памятника истории и культуры) народов Российской Федерации регионального значения «Дом, где с 1912 по 1927 год работала видная революционерка и общественный деятель Л.К. Громозова», расположенного по адресу: Кировская область, г. Киров, ул. Преображенская, д. 82

Градостроительные регламенты в границах территории охранной зоны объекта культурного наследия (памятника истории и культуры) народов Российской Федерации регионального значения «Дом, где с 1912 по 1927 год работала видная революционерка и общественный деятель Л.К. Громозова», расположенного по адресу: Кировская область, г. Киров, ул. Преображенская, д. 82, устанавливаются с учетом:

запрета на строительство объектов капитального строительства, за исключением применения специальных мер, направленных на сохранение и восстановление (регенерацию) историко-градостроительной и (или) природной среды объекта культурного наследия (памятника истории и культуры) народов Российской Федерации регионального значения «Дом, где с 1912 по 1927 год работала видная революционерка и общественный деятель Л.К. Громозова», расположенного по адресу: Кировская область, г. Киров, ул. Преображенская, д. 82;

запрета на установку наружных блоков кондиционеров, антенн и иного инженерного оборудования на фасадах зданий, выходящих на красную линию улицы Преображенской;

требования к использованию в покрытии пешеходных площадок, тротуаров традиционных натуральных материалов или материалов, имитирующих традиционные натуральные;

требования к скатной форме крыш с углом наклона не более 35 градусов при капитальном ремонте и реконструкции объектов капитального строительства;

требования к использованию кровельной стали в качестве материала кровель при капитальном ремонте и реконструкции объектов капитального строительства;

допустимости капитального ремонта объектов капитального строительства и их частей с применением в отделке фасадов традиционных натуральных материалов или материалов, имитирующих традиционные натуральные, а также с применением цветовых решений фасадов ремонтируемых объектов капитального строительства, гармонирующих с цветовыми решениями фасадов исторической застройки;

допустимости реконструкции объектов капитального строительства, за исключением изменения параметров объектов капитального строительства, их частей, а также надстройки, перестройки, расширения объектов капитального строительства, с применением в отделке фасадов традиционных натуральных материалов или материалов, имитирующих традиционные натуральные, а также с применением цветовых решений фасадов реконструируемых объектов капитального строительства, гармонирующих с цветовыми решениями фасадов исторической застройки;

допустимости установки отдельно стоящего осветительного оборудования, отвечающего характеристикам элементов исторической среды;

допустимости строительства объектов инженерной и транспортной инфраструктур, за исключением наземных и надземных сетей газоснабжения, теплоснабжения, водоснабжения и электроснабжения;

допустимости капитального ремонта и реконструкции объектов инженерной и транспортной инфраструктур;

допустимости установки на объектах капитального строительства вывесок, предусмотренных законодательством о защите прав потребителей:

размером, не превышающим 0,4 метра по горизонтали и 0,6 метра по вертикали, не выше нижней отметки карниза одноэтажных зданий,

размером, не превышающим 0,4 метра по горизонтали и 0,6 метра по вертикали, не выше отметки нижнего края окон второго этажа многоэтажных зданий,

консольным способом с максимальным отступом от плоскости фасада здания не более 0,6 метра;

допустимости установки отдельно стоящих указателей расположения туристских ресурсов высотой не более 2,8 метра;

допустимости организации временных открытых парковок вместимостью до 10 мест;

допустимости сноса объектов капитального строительства и объектов, не являющихся объектами капитального строительства;

допустимости установки на объектах капитального строительства строительной сетки с изображением объекта ремонта или реставрации;

допустимости установки на объектах капитального строительства временных конструкций, содержащих информацию о проведении театрально-зрелищных, культурно-просветительных и зрелищно-развлекательных мероприятий;

допустимости размещения на объектах капитального строительства праздничного оформления;

допустимости принятия мер пожарной и экологической безопасности.
